

MAPA FORM OCHRONY PRZYRODY NA  
TERENIE UPUL

GMINA  
Aleksandrów  
POWIAT  
Bilgorajski  
WOJEWÓDZTWO  
Lubelskie  
Stan na: 01.01.2020  
POWIERZCHNIA OGÓLNA  
1899,25 ha (1899,2527 ha)  
SKALA 1:25000  
200 0 200 400 600 800 m

Legenda

gr. Leśne niezalesione do	gr. Leśne zalesione


	Plazowina iglasta
	Plazowina liściasta
	Zrąb
	Leśne zadrzewienie

	Opis oddziału
	Granica gminy
	Granica okręgu
	Granica oddziału
	Granica pododdziału


	Drogi:
	Autostrada
	Główna
	Lokalna
	Ścieżka
	Lasy innych własności
	Las we władaniu PGL
	Cieki
	Zbiorniki wodne

Formy Ochrony


	N2000 OSO
	N2000 SOO
	Obsz. Chronionego Krajobrazu
	Park Krajobrazowy
	Rezerwat przyr.
	Zespół Park-Kraj.
	Obszar Krajobrazowy
	Park Narodowy
	Stanowisko dokum.



Powiat  
Bilgorajski



Państwowe  
Gospodarstwo  
Leśne  
Lasy  
Państwowe



LAS-R Sp. z o.o.  
ul. Białogłowa 10  
22-500 Bilgoraj  
NIP: 142-235-1113  
REGON: 141133  
KRS: 0000111333